



DZĪVOJAMAI MĀJAI MALTAS IELA 17, RĪGĀ, FUNKCIONĀLI NEPIECIEŠAMĀ ZEMES GABALA PLĀNS APZĪMĒJUMI:


01000780258 Uzmērītas zemes vienības robežas, kadastra apzīmējums


01000780414003 Ēkas kadastra apzīmējums

 5 stāvu dzīvojamā māja Maltas ielā 17, Rīgā (kadastra apzīmējums 01000780414003), ir reģistrēta nekustamā īpašuma ar kadastra numuru 01005780122 sastāvā, kas ir ierakstīts Rīgas pilsētas zemesgrāmatas nodalījumā Nr.24523. Dzīvojamā mājā ir 75 dzīvokļu īpašumi.

 Iela

 Piebraucamais ceļš, asfaltēts laukums

 Teritorija, kas var kalpot par pamatu ceļa servitūta tiesību nodibināšanai. Ceļa vieta var tikt mainīta vai precizēta normatīvajos aktos noteiktajā kārtībā.

 Dzīvojamai mājai Maltas ielā 17, Rīgā, funkcionāli nepieciešamā zemes gabala robežas. Platība ~ 5078 kv.m. Apbūves intensitāte 100% (atļautais maksimums - 140%), Brīvā teritorija 63% (atļautais minimums - 35%).

Funkcionāli nepieciešamo zemesgabalu veido:

B Zemes vienības, par kuru izmantošanas nosacījumiem dzīvojamās mājas Maltas ielā 17, Rīgā, privatizēto objektu īpašniekiem ir jāvienojas ar zemes vienību īpašniekiem.

Veido:

B₁ - zemes vienības ar kadastra apzīmējumu 01000780258 daļa. Platība ~ 1845 kv.m. Zemes vienība ir reģistrēta nekustamā īpašuma ar kadastra numuru 01000780258 sastāvā, kas ir ierakstīta Rīgas pilsētas zemesgrāmatas nodalījumā Nr.28312. Īpašnieki ir Fiziskas personas.

B₂ - zemes vienības ar kadastra apzīmējumu 01000780414 daļa. Platība ~ 3233 kv.m. Zemes vienība ir reģistrēta nekustamā īpašuma ar kadastra numuru 01000780414 sastāvā, kas ir ierakstīta Rīgas pilsētas zemesgrāmatas nodalījumā Nr. 27920. Īpašnieki ir Fiziskas personas.

PIEZĪMES:

1. Atbilstoši Rīgas domes 20.12.2005. saistošajiem noteikumiem Nr. 34 "Rīgas teritorijas izmantošanas un apbūves noteikumi"(RTIAN) un Rīgas teritorijas plānojuma 2006. - 2018. gadam grafiskai daļai, zemesgabals atrodas:

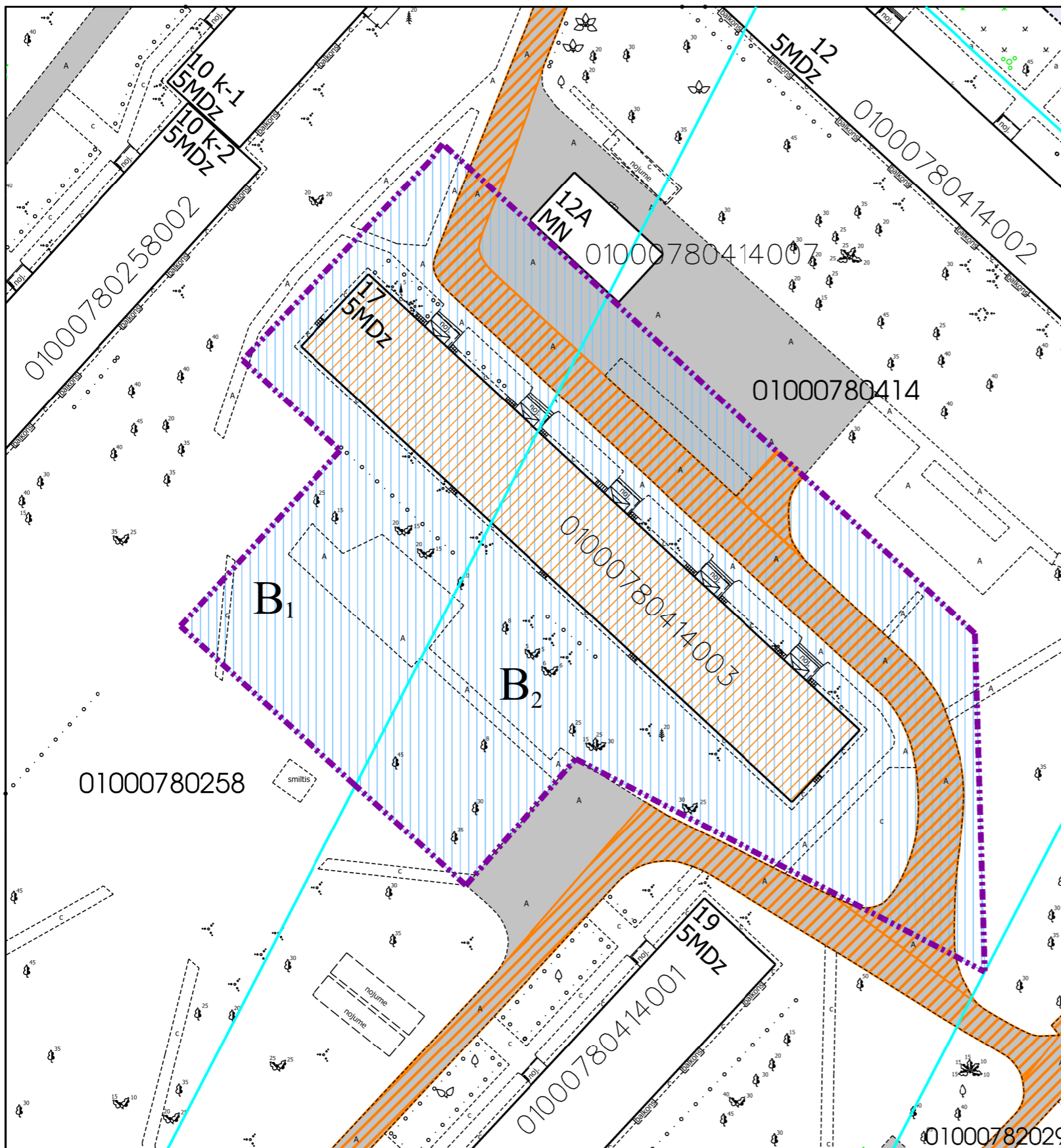
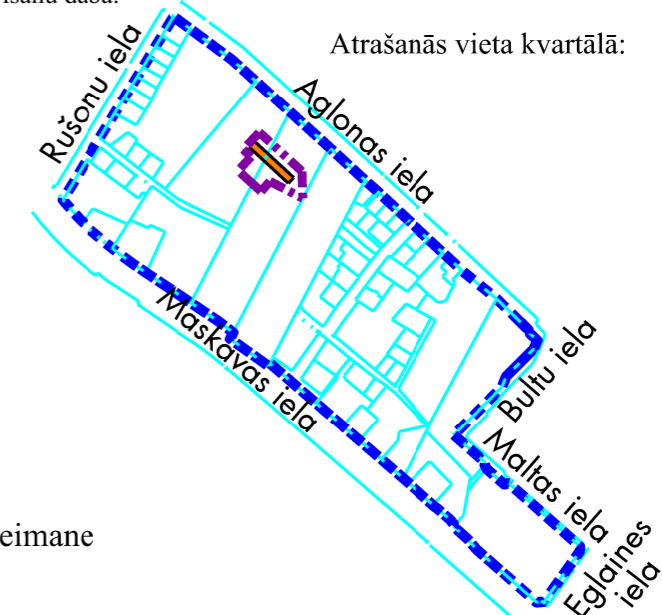
Dzīvojamās apbūves teritorijā (Dz):

- Maksimālais stāvu skaits - 5 stāvi.
- Zemes gabala maksimālā apbūves intensitāte - 140%.
- Zemes gabala minimālā brīvā teritorija - 35%.

2. Funkcionāli nepieciešamais zemesgabals atrodas:

- 15 km zonā ap starptautiskās lidostas "Rīga" kontrolpunktu, kur darbību veikšanai, kas veicina putnu koncentrāciju, saņemama Civilās aviācijas aģentūras atļauja;

3. Funkcionāli nepieciešamā zemes gabala robežas, platība, apgrūtinājumi un to platības tiks precizētas veicot instrumentālo uzmērīšanu dabā.



Datu sagatavošanā izmantoti:

1. Nekustamā īpašuma valsts kadastra informācijas sistēmas dati (autors: ©Valsts zemes dienests 2011-2022)
2. Pašvaldības augstas detalizācijas topogrāfiskās informācijas datubāzes dati mērogā 1:500 (autors ©Rīgas valstspilsētas pašvaldība)
3. Topogrāfiskie plāni mērogā 1:2000 (autors ©Latvijas Ģeotelpiskās informācijas aģentūra, 2000-2015)
4. Rīgas valstspilsētas ielu sarkanās līnijas (autors ©Rīgas valstspilsētas pašvaldība 2022)
5. Rīgas valstspilsētas ielas un adreses (autors ©Rīgas valstspilsētas pašvaldība 2004-2022)
6. Rīgas teritorijas plānojums 2006.-2018.gadam (autors ©Rīgas valstspilsētas pašvaldība)

Latvijas koordinātu sistēma LKS-92 TM

Komisijas priekšsēdētāja

R. Freimane

Mērogs

1:600